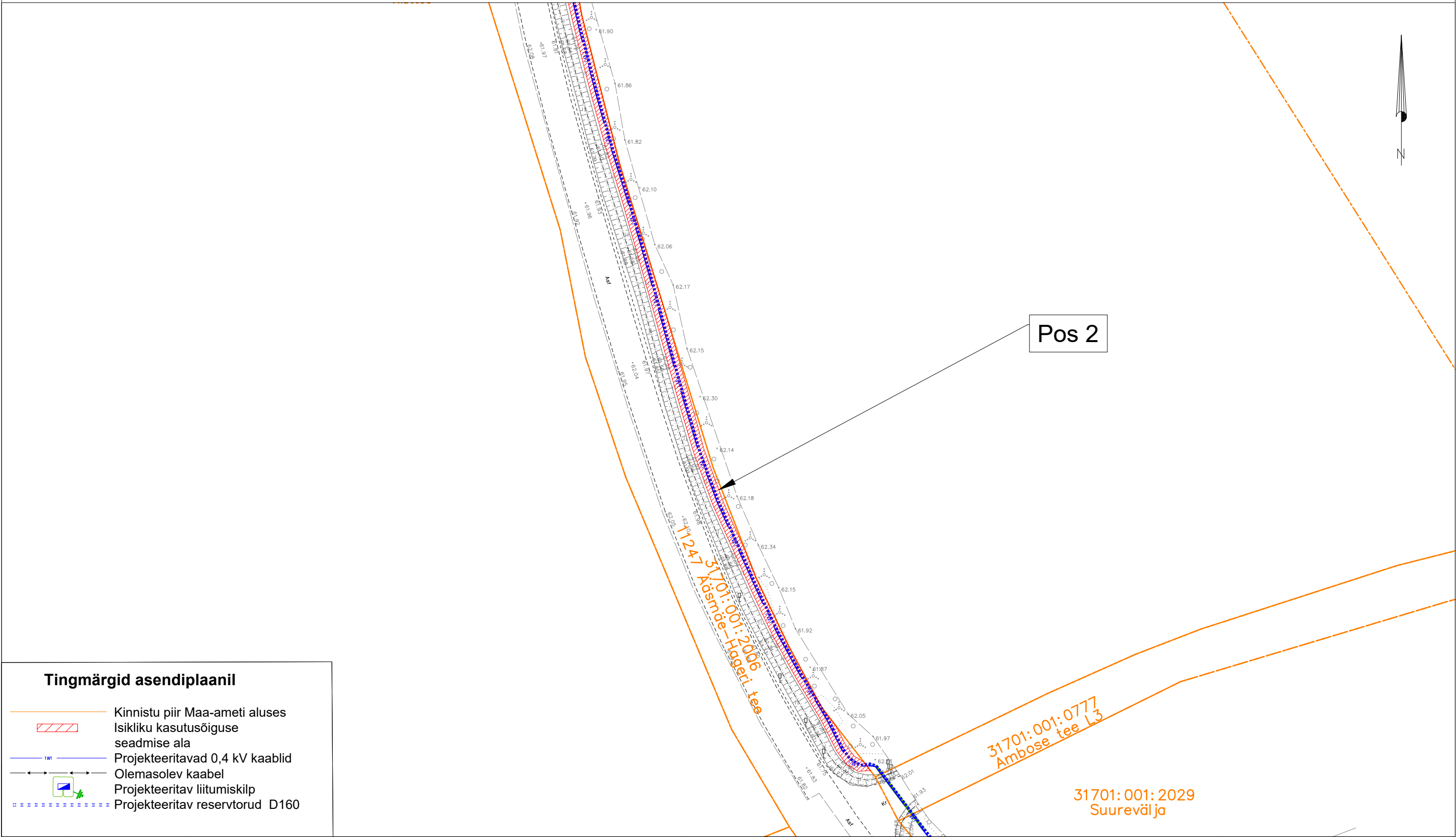


ISIKLIKU KASUTUSÕIGUSE SEADMISE PLAAN



Tingmärgid asendiplaanil

— Kinnistu piir Maa-ameti aluses



Isikliku kasutusõiguse seadmise ala

— Projekteeritavad 0,4 kV kaablid

— Olemasolev kaabel

— Projekteeritav liitumiskilp

— Projekteeritav reservtorud D160

Jrk nr.	Kasutusala pos nr. (plaanil)	Kinnistu registriosa number	Katastriüksse tunnus ja nimi	Ala pindala ruutmeetrites m ²	Tellija: Elektrilevi OÜ	Töövõtja: Enersense AS	Projekt: LC4949 Töö nr: ENS-26-042
1	Pos 2	21697550	31701:001:2006 11247 Ääsmäe-Hageri tee	517 m ²			Möötkava: 1:750 (A3)
					Töö nimetus: Ambuse kruusakarjääri liitumine Lümandu küla, Kohila vald, Rapla maakond LC4949		Plaani koostas: Egle Ninep-Kaselt egle.ninep@enersense.com +372 5597 1898